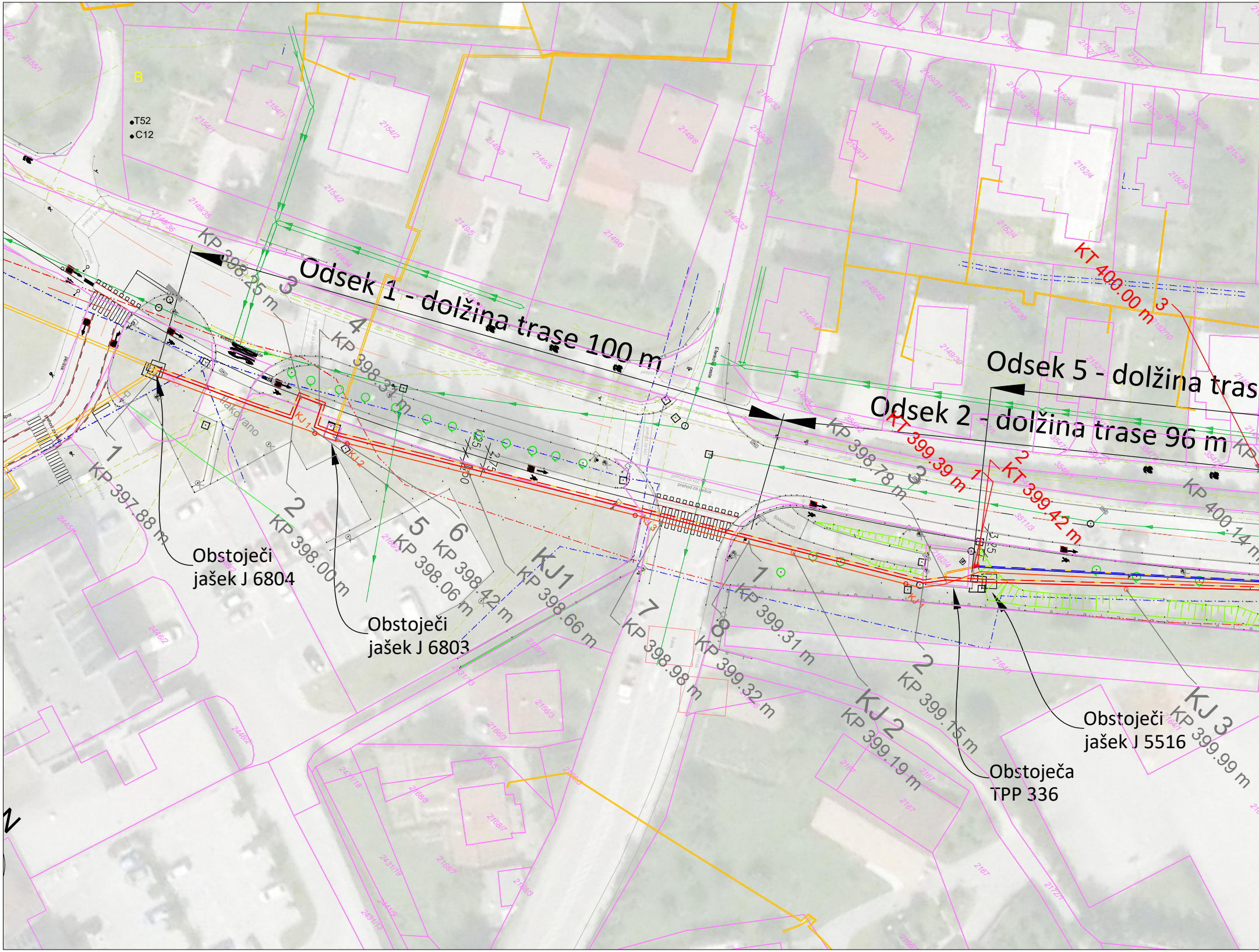
B
T52
C12
Odsek 1 - dolžina trase 100 m
Odsek 2 - dolžina trase 96 m
Odsek 5 - dolžina tras
KT 400.00 m
KT 399.39 m
KT 399.42 m
1
KP 397.88 m
2
KP 398.00 m
3
KP 398.25 m
4
KP 398.31 m
5
KP 398.06 m
6
KP 398.42 m
KJ1
KP 398.66 m
7
KP 398.98 m
8
KP 399.32 m
3
KP 398.78 m
1
KP 399.31 m
2
KP 399.15 m
KJ 2
KP 399.19 m
KJ 3
KP 399.99 m
KP 400.14 m
1
2
3
KJ 1
KJ 2
KJ 3
KJ 1
1.25
2.75
1.50
3.25
Obstoječi
jašek J 6804
Obstoječi
jašek J 6803
Obstoječi
jašek J 5516
Obstoječa
TPP 336
N

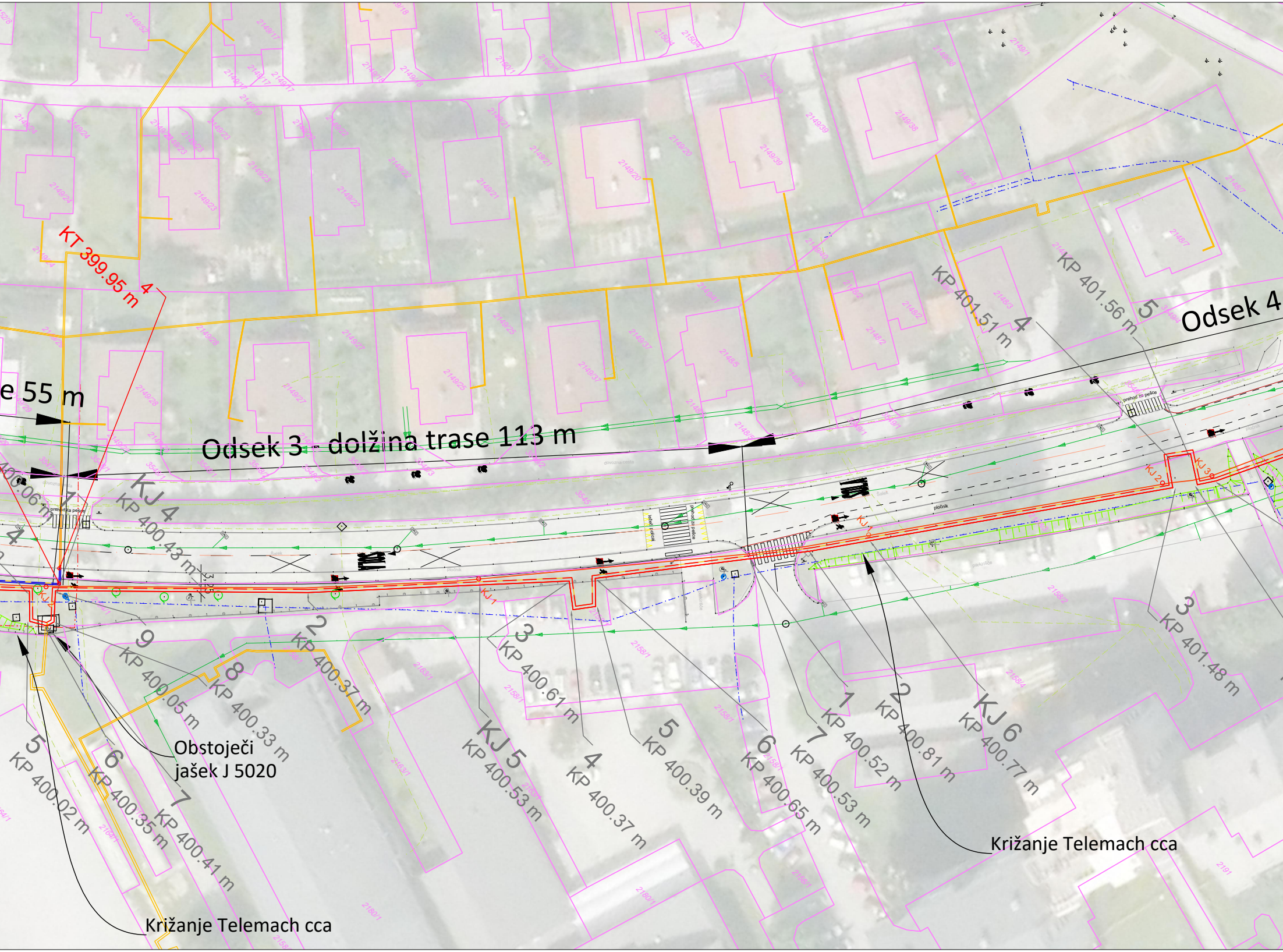
KT 399.95 m
4
e 55 m
Odsek 3 - dolžina trase 113 m
Odsek 4
4
KP 401.51 m
5
KP 401.56 m
KJ 4
KP 400.43 m
400.06 m
4
KJ 1
KJ 2
KJ 3
prehod za pešce
pločnik
parkirišče
9
KP 400.05 m
8
KP 400.33 m
2
KP 400.37 m
3
KP 400.61 m
KJ 5
KP 400.53 m
4
KP 400.37 m
5
KP 400.39 m
6
KP 400.65 m
7
KP 400.53 m
1
KP 400.52 m
2
KP 400.81 m
KJ 6
KP 400.77 m
3
KP 401.48 m
5
KP 400.02 m
6
KP 400.35 m
7
KP 400.41 m
Obstoječi jašek J 5020
Križanje Telemach cca
Križanje Telemach cca

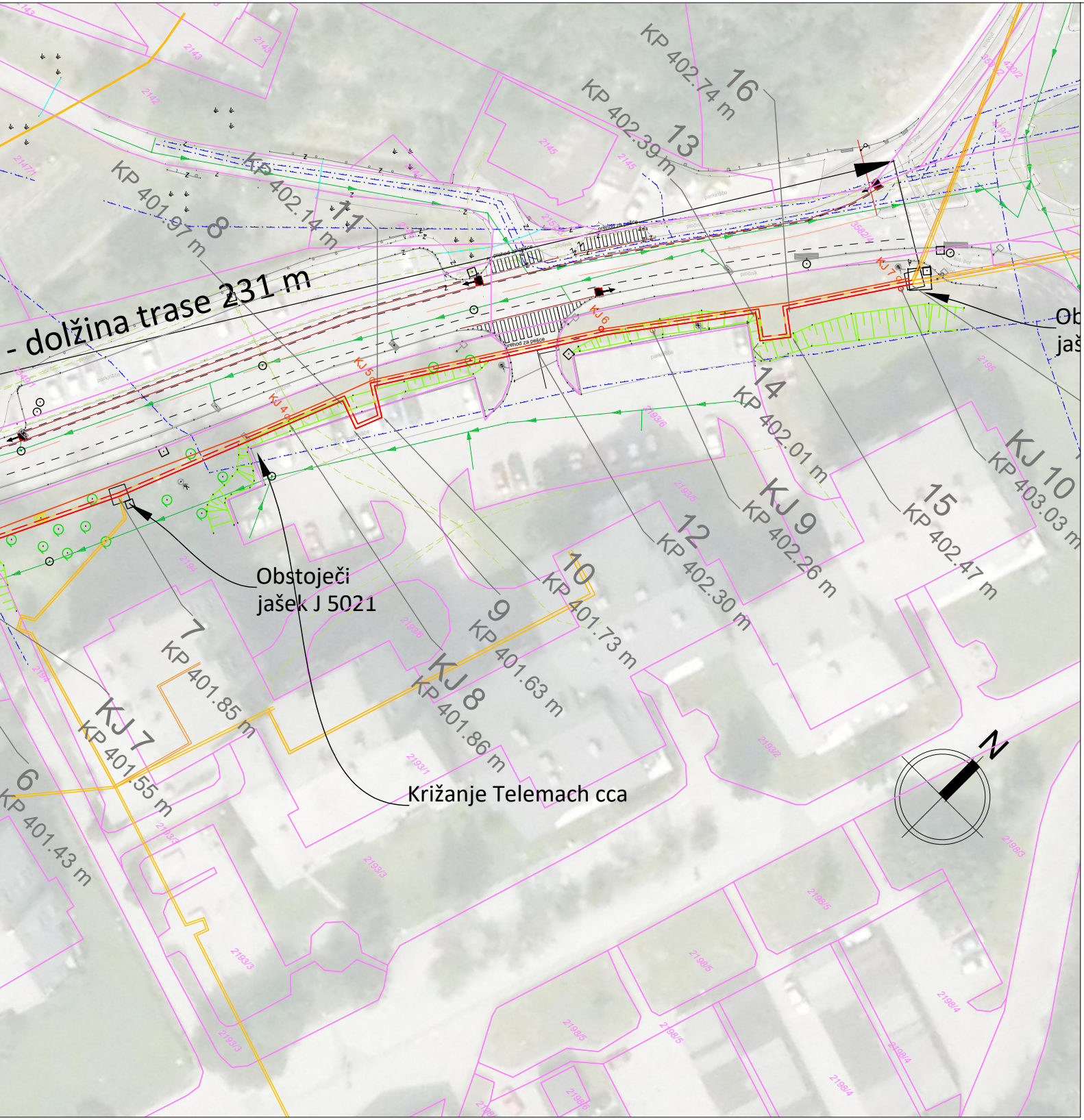
- dolžina trase 231 m
16 KP 402.74 m
13 KP 402.39 m
11 KP 402.14 m
8 KP 401.97 m
14 KP 402.01 m
KJ 9 KP 402.26 m
15 KP 402.47 m
KJ 10 KP 403.03 m
12 KP 402.30 m
10 KP 401.73 m
9 KP 401.63 m
KJ 8 KP 401.86 m
7 KP 401.85 m
KJ 7 KP 401.55 m
6 KP 401.43 m
KJ 4
KJ 5
KJ 6
KJ 7
N

Obstoječi jašek J 5021

Križanje Telemach cca

Ob
jaš

LEGENDA:

OBSTOJEČI VODI

PREDVIDENA OBNOVA

|  |  |
|---|---|
| Investitor: | **MESTNA OBČINA VELENJE**<br>**Titov trg 1, 3320 Velenje**<br>**in**<br>**OBČINA ŠOŠTANJ**<br>**Trg svobode 12, 3325 Šoštanj** |
| Projektant: | **KOMUNALNO PODJETJE VELENJE, d.o.o.**<br>Koroška cesta 37/b, 3320 Velenje<br>SLUŽBA INVESTICIJ IN RAZVOJA |
| Vsebina: | **GRAFIČNI PRIKAZ TOPLOVODA IN OSTAL** |
| **Odgovorni vodja projekta:** | Nebojša TOLIMIR, dipl.inž.str. |
| **Odgovorni projektant:** | mag. Lučka Čampa, u.d.i.VKI |
| **Sodelavec - projektant:** |  |
| **Datum:** | **Februar 2019** |

TOPLOVOD

KABELSKA TV

PLINOVOD

VODOVOD

El.vod

KANALIZACIJA

METEORNA KANALIZACIJA

KTV/PTT/EL.KOM.

VROČEVOD DN250

TOPLOVOD DN100

OBSTOJEČI JAŠKI

KABELSKA KANALIZACIJA

KJ - KABELSKI JAŠKI

| Odsek 1 | X | Y | Dolžina | Kota terena |
|---|---|---|---|---|
| 1 | 509878,43 | 135460,45 | 0 | 397,88 |
| 2 | 509898,02 | 135469,68 | 21,66 | 398 |
| 3 | 509896,57 | 135472,96 | 25,25 | 398,25 |
| 4 | 509899,16 | 135474,12 | 28,08 | 398,31 |
| 5 | 509900,76 | 135470,96 | 31,62 | 398,06 |
| 6 | 509903,97 | 135472,36 | 35,13 | 398,42 |
| KJ1 | 509921,78 | 135483,07 | 55,91 | 398,66 |
| 7 | 509947,80 | 135498,68 | 86,25 | 398,98 |
| 8 | 509959,29 | 135505,52 | 99,62 | 399,32 |

| Odsek 2 | X | Y | Dolžina | Kota terena |
|---|---|---|---|---|
| 1 | 509959,20 | 135505,46 | 0 | 399,31 |
| KJ 2 | 509965,15 | 135508,96 | 6,91 | 399,19 |
| 2 | 509982,47 | 135519,31 | 27,08 | 399,15 |
| 3 | 509984,61 | 135522,10 | 30,6 | 398,78 |
| KJ 3 | 510004,51 | 135540,43 | 57,66 | 399,99 |
| 4 | 510021,92 | 135557,10 | 81,76 | 400,14 |
| 5 | 510025,17 | 135553,93 | 86,3 | 400,02 |
| 6 | 510027,52 | 135555,33 | 89,03 | 400,35 |
| 7 | 510027,80 | 135555,60 | 89,42 | 400,41 |
| 8 | 510028,17 | 135556,92 | 90,79 | 400,33 |
| 9 | 510025,09 | 135560,29 | 95,36 | 400,05 |

| Odsek 3 | X | Y | Dolžina | Kota terena |
|---|---|---|---|---|
| 1 | 510025,02 | 135560,22 | 0 | 400,06 |
| KJ 4 | 510040,48 | 135575,47 | 21,71 | 400,43 |
| 2 | 510051,96 | 135586,79 | 37,83 | 400,37 |
| KJ 5 | 510069,43 | 135605,87 | 63,7 | 400,53 |
| 3 | 510078,33 | 135615,59 | 76,88 | 400,61 |
| 4 | 510081,82 | 135612,92 | 81,29 | 400,37 |
| 5 | 510084,21 | 135616,13 | 85,29 | 400,39 |
| 6 | 510081,19 | 135619,08 | 89,51 | 400,65 |
| 7 | 510095,43 | 135637,44 | 112,75 | 400,53 |

| Odsek 4 | X | Y | Dolžina | Kota terena |
|---|---|---|---|---|
| 1 | 510095,50 | 135637,51 | 0 | 400,52 |
| 2 | 510100,99 | 135644,64 | 9 | 400,81 |
| KJ 6 | 510106,32 | 135652,22 | 18,27 | 400,77 |
| 3 | 510133,01 | 135690,20 | 64,69 | 401,48 |
| 4 | 510129,20 | 135692,90 | 69,36 | 401,51 |
| 5 | 510130,96 | 135695,21 | 72,26 | 401,56 |
| 6 | 510134,98 | 135692,65 | 77,02 | 401,43 |
| KJ 7 | 510136,75 | 135695,35 | 80,26 | 401,55 |
| 7 | 510148,30 | 135719,39 | 106,93 | 401,85 |
| KJ 8 | 510157,18 | 135741,51 | 130,76 | 401,86 |
| 8 | 510159,81 | 135748,08 | 137,84 | 401,97 |
| 9 | 510163,52 | 135746,75 | 141,78 | 401,63 |
| 10 | 510165,07 | 135750,62 | 145,95 | 401,73 |
| 11 | 510161,59 | 135752,78 | 150,05 | 402,14 |
| 12 | 510172,88 | 135770,47 | 171,03 | 402,3 |
| KJ 9 | 510181,29 | 135782,84 | 186 | 402,26 |
| 13 | 510189,10 | 135793,29 | 199,05 | 402,39 |
| 14 | 510192,00 | 135791,19 | 202,63 | 402,01 |
| 15 | 510194,83 | 135794,77 | 207,19 | 402,47 |
| 16 | 510191,92 | 135796,95 | 210,83 | 402,74 |
| KJ 10 | 510199,96 | 135809,05 | 225,35 | 403,03 |
| 17 | 510200,84 | 135810,36 | 226,94 | 403,09 |

| Odsek 5 | X | Y | Dolžina | Kota terena |
|---|---|---|---|---|
| 1 | 509985,89 | 135526,69 | 0,00 | 399,39 |
| 2 | 509986,18 | 135527,12 | 0,51 | 399,42 |
| 3 | 510024,30 | 135561,47 | 51,83 | 400,00 |
| 4 | 510022,72 | 135563,11 | 54,11 | 399,95 |

Objekt:

**OBNOVA VROČEVODA ŠALEK SELO**
**ODSEK OD J 6804 DO J 5022**

Vrsta načrta/prikaza:

**2 NAČRT S PODROČJA GRADBENIŠTVA**

**IH KOMUNALNIH VODOV**

Merilo: **1:500**

Id.št.: S -1827

Id.št.: G - 3280

Vrsta projekta: **PZI**

Št. projekta:
**487-TO/2018**

Št. lista: **6.3**